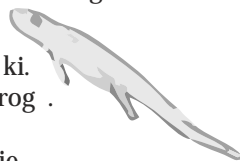


Plązy ogoniaste - dwa gatunki traszki:

Górska i  ywot błogi wiod



W tym stawie, nad którym przelatują wa ki. Wracamy na szczyt góry znaną nam drogą.

Gdy wracasz, byś może chodził Ci po głowie. Co znaczy ta nazwa wieś o odgadniętej. Otóż kryje się za nią istot żywych mrowie. Hasło to po łacinie: „Królestwo: Zwierzęta”.




Ze szczytu zjeżdżamy kolejką torowisk. Zatwardziały piechur pójdzie pewnie szlakiem. Bo ceni nad wyraz kondycję swego zdrowia. Zejdzie, skąd przyszedł, idąc za tym znakiem.



Nie czas na sen letni, czyli estywację. Za hasło odcisk pieczęci dostaniesz w nagrodę. Gdy odwiedzisz turystyczny nasz informację. Pamiętaj więc turysto, by kochał przyrodę.

HASŁO:

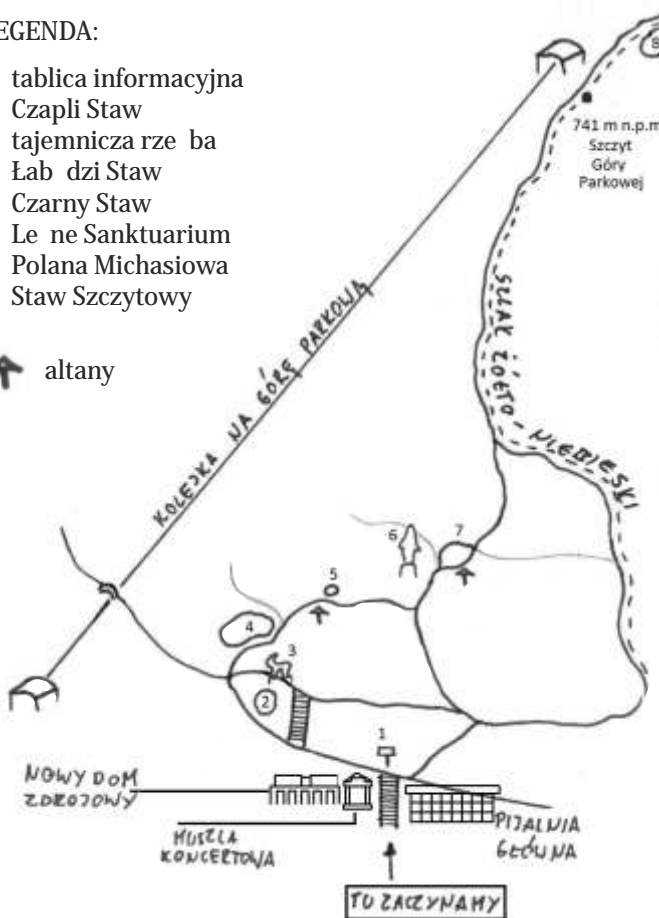


1 2 3 4 5 6
7 8 9 10 11 12 13 14

LEGENDA:

1. tablica informacyjna
2. Czapli Staw
3. tajemnicza rzeka
4. Łab dzi Staw
5. Czarny Staw
6. Leśne Sanktuarium
7. Polana Michasiowa
8. Staw Szczytowy

↑ alpany



Tekst i szata graficzna: Piotr M.
Opiekun Questu: Punkt Informacji Turystycznej w Krynicy-Zdroju, ul. Zdrojowa 4/2
Konsultacje: Agnieszka Ch., Karolina L.
Literatura:
M. Buszko-Briggs, Plązy i gady Polski, Warszawa 2002.
A.S. Kruszewicz, Ptaki Polski. Tom II. Warszawa 2008.
J. Mazgajska, Plązy wiata, Warszawa 2009.



Mieszkańcy Krynickiego Parku



Gdzie to jest?

Krynica-Zdrój jest znanym uzdrowiskiem leżącym na granicy Beskidu Sudeckiego i Beskidu Niskiego. Lokalny Park Zdrojowy stanowi miejsce zamieszkania wielu gatunków zwierząt, w tym płazów, ptaków i ssaków.



Początek wyprawy:

Trasa rozpoczyna się na Deptaku, na schodach między Pijalnią Główną oraz Muszlą Koncertową.



Tematyka

Quest pozwoli Ci zapoznać się z gatunkami kręgowców zamieszkujących tereny parku oraz z ciekawostkami na ich temat.



Jak szukać skarbu?



Kieruj się wskazówkami zawartymi w questach i wpisuj nazwy zwierząt z tabliczek informacyjnych, będąc zadowolony na podstawie rzeka. Pomocną może być mapa zamieszczona z tyłu. Ponumerowane litery dadzą hasło, z którym warto zgłosić się w Punkcie Informacji Turystycznej na ulicy Zdrojowej 4/2 (naprzeciw poczty).



Czas przebiega: 60 minut



Informacja Turystyczna w Krynicy-Zdroju
ul. Zdrojowa 4/2
33-380 Krynica-Zdrój
tel: 18 472 5577; 18 472 5588
czynna: pn-pt 9-17, sob 9-13




Witaj drogi turysto – oto Twe zadanie:
Pisz w trasie nazwy zwierząt - czasami z tabliczek.
Z numerami literki daj rozwiązanie,
Którym będzie hasło bardzo tajemnicze.



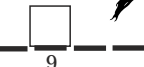
W centrum miasta jest deptak i strefa piechura.
Stoi tu pijalnia mineralnej wody,
Za którą jest wzniesienie - to Parkowa Góra.
Tu obok budynku znajdują się schody.

Podaj nimi, a ujrzyśz tabliczkę
- Schemat parku, w którym niejedno jest drzewo,
nieki i zwierzęta - wszystkiego nie zlicz.
Zapoznaj się z planem i skieruj się w lewo.



Znajdziesz w końcu jezioro otoczone murem.
To Czapli Staw - w nazwie pewien ptak się skrywa.
Czytaj teraz z tabliczki uważne słowa, które

Zdradzi jego gatunek - to jest CZAPLA



Na prawo od stawu znowu mamy schody.
Kiedy będziesz się wspinał, patrz także na boki.
Znajdziesz dwie tablice na temat przyrody.
Ważne są dla Ciebie - nie omiń ich wzrokiem.

Wpisz teraz do questu obie nazwy nowe:


To „ROPUCHA



„ABA



Zwierzęta te to płazy bezogonowe.
Ta grupa trwa od triasu, czyli już od dawna.



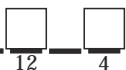
W tyle głowy ropuch, tu za oczodołem,
Skupiska jadu, które płazy chroni.
Zwiemy je parotydem - przyusznym gruczołem,
co w walce o życie skuteczną jest bronią.

Parotyd ma te płazy, co ludzi unika.
Lubi on blisko wody, unika gorąca.
To salamandra - nazwa z perskiego języka,
A znaczy to po prostu „w ogniu żyjąca”.

Do mowy o płazach, wracamy na schody.
Stoi na ich szczycie rzeźba tajemnicza.
Sprawdź, jakie to zwierzę - niezwyklej urody



Mały to



- chyba w trakcie wycia.

Nie zdążyły mu wyrosnąć nawet jeszcze rogi.
Ssak parzystokopytny - „dlaczego?” - ktoś spyta.
„Czy jest tak dlatego, że ma cztery nogi?”
Cóż, parzyste liczby palców tworzą mu kopyta.

Idź teraz znów w lewo, po drogę skrzyżowanie.
Nawiał jest tu przejeżdżający, ale wybrał które?
Obierz teraz to kostki brukowane,
Co zawraca ostro w prawo, a nadto pod górę.



Kiedy krótki odcinek drogi pokonamy,
Znajdziemy zbiornik, a w nim wodne ptaki.
Jako „Staw Łabędzi” wszyscy go tu znamy.
By wpisać nowe nazwy, patrz znowu na znaki.

Samce kaczek krzykówek - to zielone głowy.




ŁĄB D




stawowi sw. nazwę nadaje.



aby i ropuchy bez udziału wody
Mnoży się nie mogą, zatem kładą wiosną,
Przybywszy z daleka, by rozpocząć gody,
Łączą się w amplexus - płazy spleć miłosny.



Składaj wtedy jaja jako skrzek nam znane.
Następnie z nich młode lęg się kijanki.
Jaja ropuch są małe, tak mają powiązane.
Abie - pokryte warstwą przezroczystej pianki.



nieki wiedzie wzdłuż brzegu, potem idzie w górę.
Po prawej, w zaroślach zobaczysz altanę.
A dalej po lewej - wodne oczko, które
Jest od wielu już lat Czarnym Stawem zwane.

Nazwy zwierząt ukryto w tekście o zbiorniku.

Z nich dane nam wybra



GÓRSKIEGO,

Małego tego płaza w wiecie drapie ników
Znamy z ciekawego odruchu obronnego.

Czasem, w wodzie jeziora nagrzaną od słońca,
W liściach, na kamieniu albo w kupce trawy
Spotkać możemy emy długiego zaskroca,
Co ma w tyle głowy parę plam białawych.



nieki wiedzie dalej i nieco pod górę.
Czasem z drzewa na drzewo wiewiórka gdzieś skoczyć
Nad sanktuarium Maryi z Jej piątką figur.
Można stanąć kontemplując zakątek uroczy.



Wyżej jest zbieg dróg i Michasia Polana
Idź tu prosto niekiedy, co w prawo zawija

Bit drog, przy której dostrzeżesz



Przez bobasa objęta jest jego szyja.



Trochę dalej za rzeźbą poszukaj chodnika,
Co stromo w górę wiedzie, a także i w lewo.
Widają jego początek - reszta w cieniu znika,
Skryta przez niejedno pozostaje drzewo.

Teraz fragment najdłuższy, ale piechur ręką
Sprawnie tę pokona ten odcinek, z którym
Błękitny i niebieski szlak następnie się łączy,
Biegają po niej razem aż na sam szczyt góry.



Jeśli masz trochę szczęścia, może Ci się trafi
Ujrzeć piękny ptaka, czyli kowalika.
Jako jedyny w Polsce chodzi on potrafi
Po korze głową w dół. Ludzi te unika.



Jesteśmy na wierzchołku, lecz idźmy do celu
Droga bardzo szeroka, po betonowych płytach
Do Stawu Szczytowego - domu zwierząt wielu
Sprawdź drugą tabliczkę - nie błądź, kto pyta.