


Rezerwat jest wielki, gór on okala,
Historyczno - przyrodniczy dwa i pół hektara. 
Stanowiska armat, rowy i okopy widać doskonale
Komendant Józef Biedrzyński wybudował je trwale.

— — — — — to kolor szlaku, którym w drujemy
③

Z niego do hasła trzeci literki wpisujemy.
Kreseczk skreśl z niej następnie ⑩
I oto kolejną przeszkodę pokonasz pnie.

Z prawej mijamy „Szyj” gdzie dowódca siedział,
Du o on o wojnie i taktyce wiedział.
Wchodzimy w duży okop, całkiem na spód nisko,
Gdy wyjdziemy w górę zobaczysz ognisko.



Mo esz tu wypocząć po trudach wyprawy,
Poznałeś już trochę Pułaskiego sprawę.
W nagrodę poskładaj literę,
Ułóż sobie w hasło i odzew szczerą.

Sam Jerzy Waszyngton w podziękowanie dla niego,
Dla uczczenia tego bohatera wielkiego,
Wartom obozowym nakazał tak wołać,
Aby bezpieczeństwo i pamięć zachować.



Hasło: — — — — —
① ② ③ ④ ⑤ ⑥ ⑦

Odzew: — — — — —
⑧ ⑨ ⑩ ⑪ ⑫ ⑬

Mo esz pod a dalej za niebieskim ryngrafem,
Pięknym konfederackim szlakiem.
Przez Jawor, Przełęcz Tylicką, granicę
A do Tylicza, który był konfederacką stacją.



Lecz jeśli czas Twój jest ograniczony,
Od tablicy na wprost trzymaj się prawej strony.
Po 80 krokach w lewo skręcaj ostro,
Droga w dół na prawo powiezie Cię prosto.

Droga Cię prowadzi do starego lasu,
Gdy wyjdiesz na łęk spój tu trochę czasu.
Ścieżka przy lesie z prawej w dół podążaj miała,
Do drogi w dolinie widoków nie mało.

Zabytkowy budynek spichlerza mijamy,
Do asfaltowej drogi dalej podążamy.
Poznałeś teren obozu i historii konfederackiej braci,
W Informacji Turystycznej lub w muzeum skarb czeka na Ciebie.



Teksty: Janusz Kiebleś
Stowarzyszenie Odkryj Tylicz
Skład, rysunki: Daniel Lisak
Krynicka Organizacja Turystyczna
www.krynica.org.pl

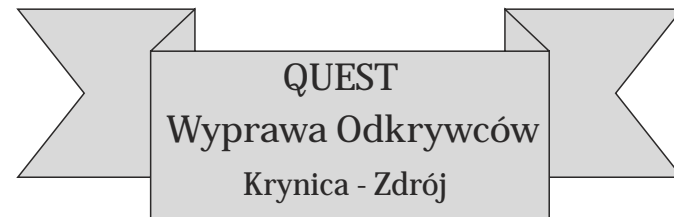
Informacja Turystyczna
w Krynicy - Zdroju
czynna: pn-pt 9-17, sob-nd 9-13

Miejsce na Skarb



Małopolska

Projekt zrealizowano przy wsparciu finansowym
Województwa Małopolskiego w ramach konkursu
ofert z turystyki pn. Małopolska Go cienna



Skarby Konfederatów



Barskich



Gdzie to jest?

Muszynka leży 12 km od Krynicy-Zdroju „Perły Polskich Uzdrowisk”, na południu małopolski tu przy granicy ze Słowacją. Przez wieki przebiega droga krajowa nr 75, która prowadzi przez Przełęcz Tylicką do słowackiego Bardejova. Quest należy rozpocząć przy cerkwi p.w. Jana Ewangelisty w Muszynie.



Tematyka

Wyprawa przeniesie Cię w czasy Konfederacji Barskiej, do wydarzeń które miały tu miejsce.



Jak szukać skarbu?

Będzie szukał ukrytych literek, które ułożą się w hasło.




Czas przejścia: 90 min



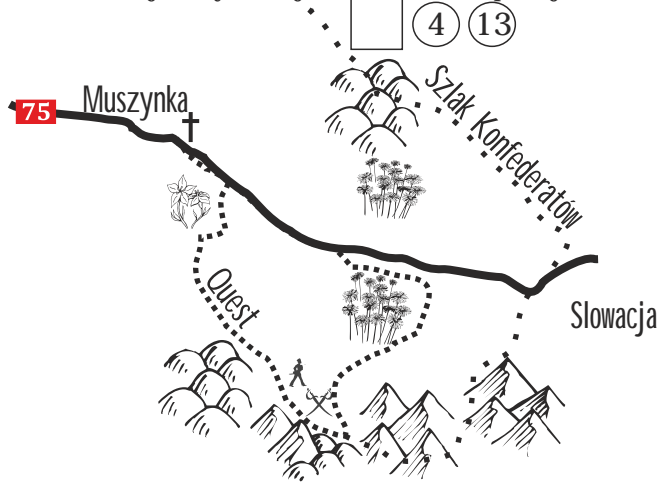
Szanowny Turysto z bliska czy z daleka,
 Wiele ciekawostek Ci na szlaku czeka.
 Opowieściami o historii wskazówki Ci damy,
 Do rozwinięcia hasła jest przed nami.

Z tym hasłem należy zawitać w muzeum w Tyliczu,
 Lub Informacji Turystycznej w Zdroju Krynicy.
 Nagroda tam na Ciebie czeka,
 Choć przed nami droga piękna lecz daleka.



Quest w Muszynie sprzed cerkwi startuje,
 W której apostoł ewangelista patronuje.
 Druga litera z imienia patrona cerkwi wskazuje
 I do czwartej i trzynastej kratki w hasle pasuje.

4 13



W rodoku malowniczy wystrój piękny emanuje,
 Z lewego ołtarza w. Barbara na nas wypatruje.
 W konfederackim obozie kiedy prym wodziła,
 Szlachta wraz z Pułaskim się przed nią modliła.


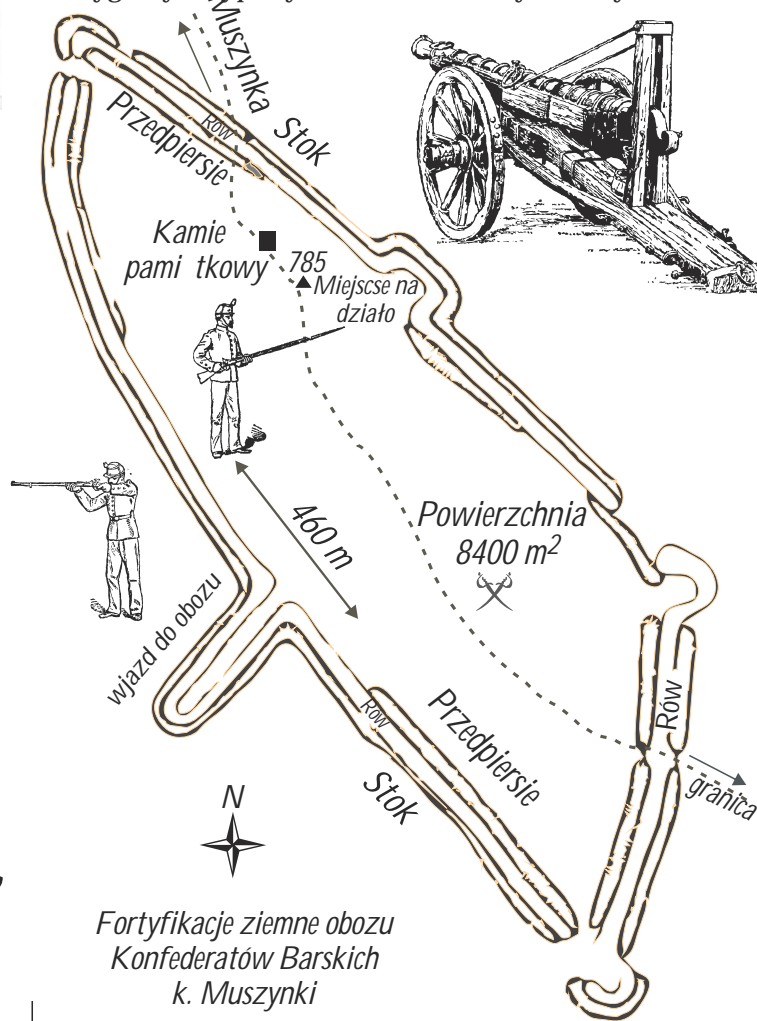


Patronk artylerzystów jej ustanowiono
 I tam w górze nad Muszynką do niej się modlono.
 W 1636 roku pierwszą cerkiew tu wzniesiono,
 A w następnym wieku tu na którą patrzysz postawiono.

W kierunku granicy pod górki ruszamy,
 Stare spichlerze – sypalnice podziwiamy.
 Coraz mniej ich we wsi pozostało,
 Do skansenu w Nowym Sączu je „wywiało”.

Po prawej kuli armatni wystrzelon z okopów,
 Wykopał Pan Józef Kowalczyk obok swoich plotów.
 W tylickim muzeum sala jest konfederatów,
 Kul tam zobaczysz szlachty tych kamratów.

Drogę, którą idziemy ciekawostka taka,
 Hetman Jabłonowski z odsieczy spod Wiednia nie wracał.
 Rycerstwo tu na łękach rozłożyło,
 Asygnaty i wypłaty za męstwo i trudy im było.



Z prawej dom drewniany ostatni mijamy,
 Za sto metrów w polu drogę w dół na prawo skręcamy.
 Rzeczka Muszynka z Przełazu Tylickiej wody swoje toczy,
 Trzy kroki wystarczy a przez nią przeskoczysz.

Serpentyn w górki podamy

I za chwilę 2 7 9

z prawej, za ogrodzeniem mijamy.



Trzy litery tutaj do hasła wpisujesz,
 Kiedy je odgadniesz pod górki szusujesz.
 Pod lasem do tyłu się głowami zwracamy,
 W oddali Lacków „wita Górę Łemków” podziwiamy.



Chorągwiem szlachta znaki z niej dawała,
 Dlatego „Chorągiewki Pułaskiego” ludność ją nazwała.
 Generał Pułaski bardzo znany w świecie,
 Waszyngtonowi Jerzemu uratował życie.

Wchodzimy do lasu, droga nas prowadzi,
 Odpoczn chwilę nigdy nie zawadzi.
 Długa droga w górki, wiedzie ólty szlakiem,
 W druzesz odkrywco za ryngrafu znakiem.
 Kamienny pomnik z tablicą nas wita,
 Wiele lat stacjonowała tutaj polskiej szlachty wita.

Z pierwszej linii czytaj uważnie
 Potrzebujesz z niej trzech liter - poważnie!

Druga zadziorna w niebo spoglądając 6 12

Czwarta z brzuskiem ładnie wygląda 1 8

Za to pięć od końca, wśród innych liter się krząta.
 5 11

Nad pomnikiem z lewej strony jest po Kaplicy,
 Modlili się w niej Pułaskiego popiecznicy.
 On sam również w niej przebywał,
 Gdzie w tej Barbarze troski swe ofiarowywał.